






Legenda:

-  granica wniosku o pozwolenie na budowę
-  nawierzchnia trawiasta - pow. biologicznie czynna
-  ogrodzenie typu U-12
-  kabel zasilający
-  działki ewidencyjne

Nazwa i adres obiektu budowlanego:

Budowa miejsc postojowych o nawierzchni trawiastej przy budynku
 Matopolskiego Ośrodka Doradztwa Rolniczego w Karniowicach
 na dz. 109/176 obr. Karniowice, jedn. ewid. Zabierzów

Skala: 1:500

Nr rys: 1.1

Branża: PZT

Faza: PB

Tytuł rysunku: PROJEKT ZAGOSPODAROWANIA TERENU

Data	Nazwisko i imię	Nr uprawnień / specjalność	Podpis
05.2020	Projektował mgr inż. Michał Surówka	MAP/0272/PWOD/11 spec. drogowa	
05.2020	Sprawdził mgr inż. Paweł Kubica	MAP/0252/POOD/09 spec. drogowa	
05.2020	Projektował mgr inż. Marcin Gólszka	MAP/0046/POOE/12 spec. elektryczna	